

AGENCE URBAINE D'ESSAOUIRA
الوكالة الحضرية للصبيرة

المملكة المغربية
وزارة التعمير وإعداد
التراب الوطني
ROYAUME DU MAROC
Ministère de l'Urbanisme
et de l'aménagement du Territoire National

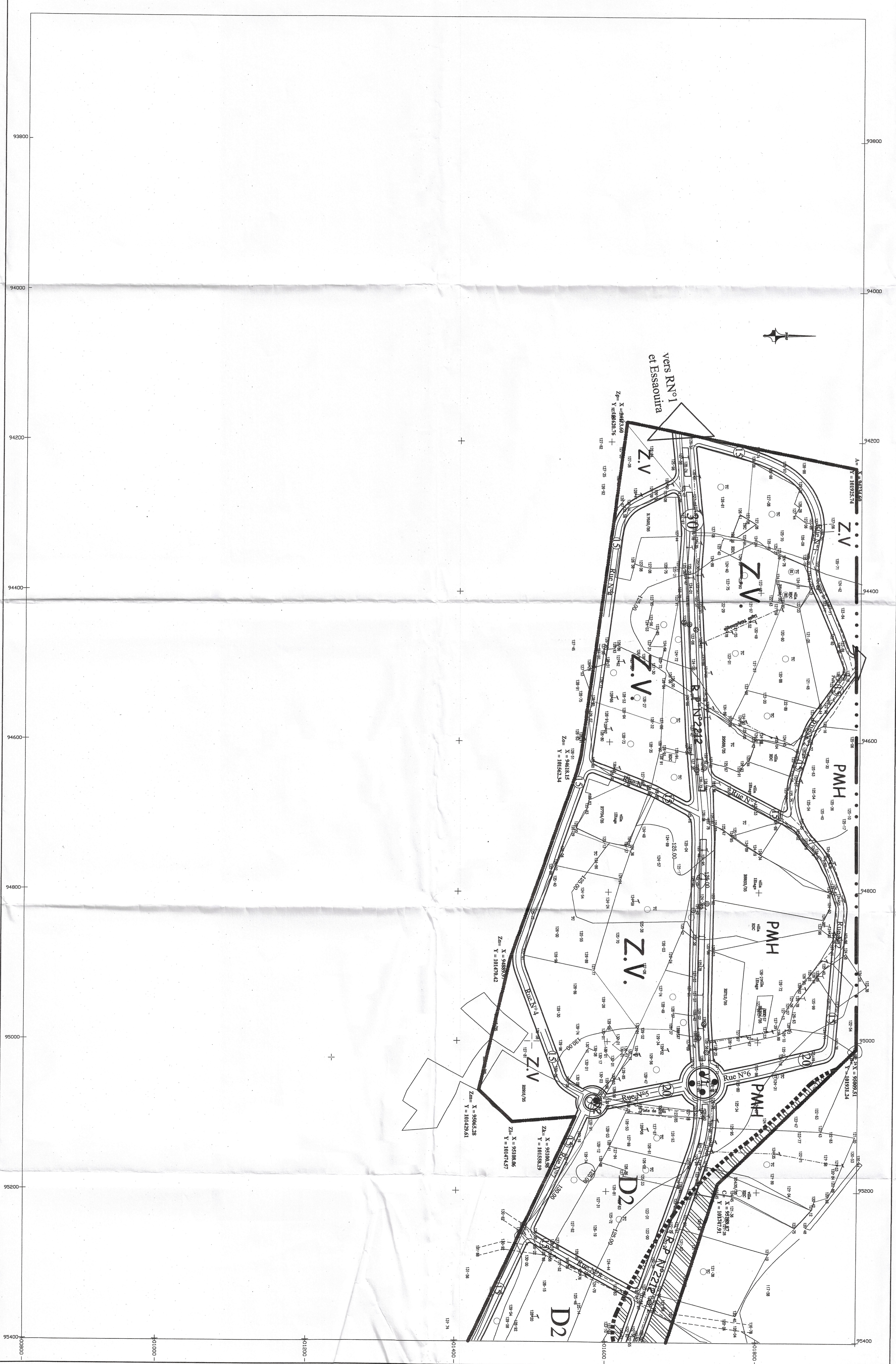
الموقع : الحوزة
الجماعة القروية: أكرض
PROVINCE: ESSAOUIRA
COMMUNE RURALE: ACUERD

تصميم التهيئة
لمركز أكرض
Plan d'aménagement
du centre d'Aguerd

Modifié suite CC le 18/03/2014
Vue par: LE DIRECTEUR DE L'AGENCE
URBAINE D'ESSAOUIRA
Signé: [Signature]
Le: 29 AVR 2014
N°: []
NUS/SA/00/003
Follet: 1 / 7
Echelle: 1/2000

HOMOLOGUÉ PAR DÉCRET N° 3.14.4.10 DU 04 JUILLET 2014,
B.O N° 6377 DU 28 JUILLET 2014.

- LEGENDE**
- Voirie
 - Limite D'étude
 - Petite et moyenne hydraulique
 - Zone à risque limite de crue de 100 ans
 - Limite de secteur
 - Parkings
 - Pièces
 - Canal Adduction d'eau Potable
 - Ligne de moyenne tension
 - Habitat collectif aligné
 - C
 - Villas isolées S ≤ 1000 m²
 - D1
 - Villas isolées S ≥ 2000 m²
 - D2
 - Zone vivrière S ≤ 3000 m²
 - ZV
 - Habitat individuel en R+1
 - E1
 - Habitat individuel à moyenne densité et collectifs petites parcelles
 - E2
 - Domaine Forestier
 - D.F
 - Espace vert
 - Zone non édificandi
- EQUIPEMENTS**
- Equipements scolaires
 - Equipements administratifs
 - Equipements sportifs
 - Equipements de santé
 - Equipements publics
 - Mosquée
 - Cimetière
 - Service de portique
- | | | |
|----|---|---|
| II | 2 | 3 |
| | 4 | 5 |
| | 6 | 7 |



AGENCE URBAINE D'ESSAOUIRA

الوكالة الحضرية للصويرة

المملكة المغربية
وزارة التعمير والعمدات
الراب الوطاني

ROYAUME DU MAROC
Ministère de l'Urbanisme
et de l'aménagement du Territoire National

المدينة: الصويرة
الجماعة القروية: أكرف
PROVINCE: ESSAOUIRA
COMMUNE RURALE: AGUERD

تصميم النهائية
لمركز اكرف
Plan d'aménagement
du centre d'Aguerd

PROJET DE
ARCHITECTURE URBAINES
PLANNING URBAIN

Modifié suite CC le 18/03/2014
Vie par: LE DIRECTEUR DE L'AGENCE
URBAINE D'ESSAOUIRA

Signature: [Signature]
Le: 29 AVR 2014

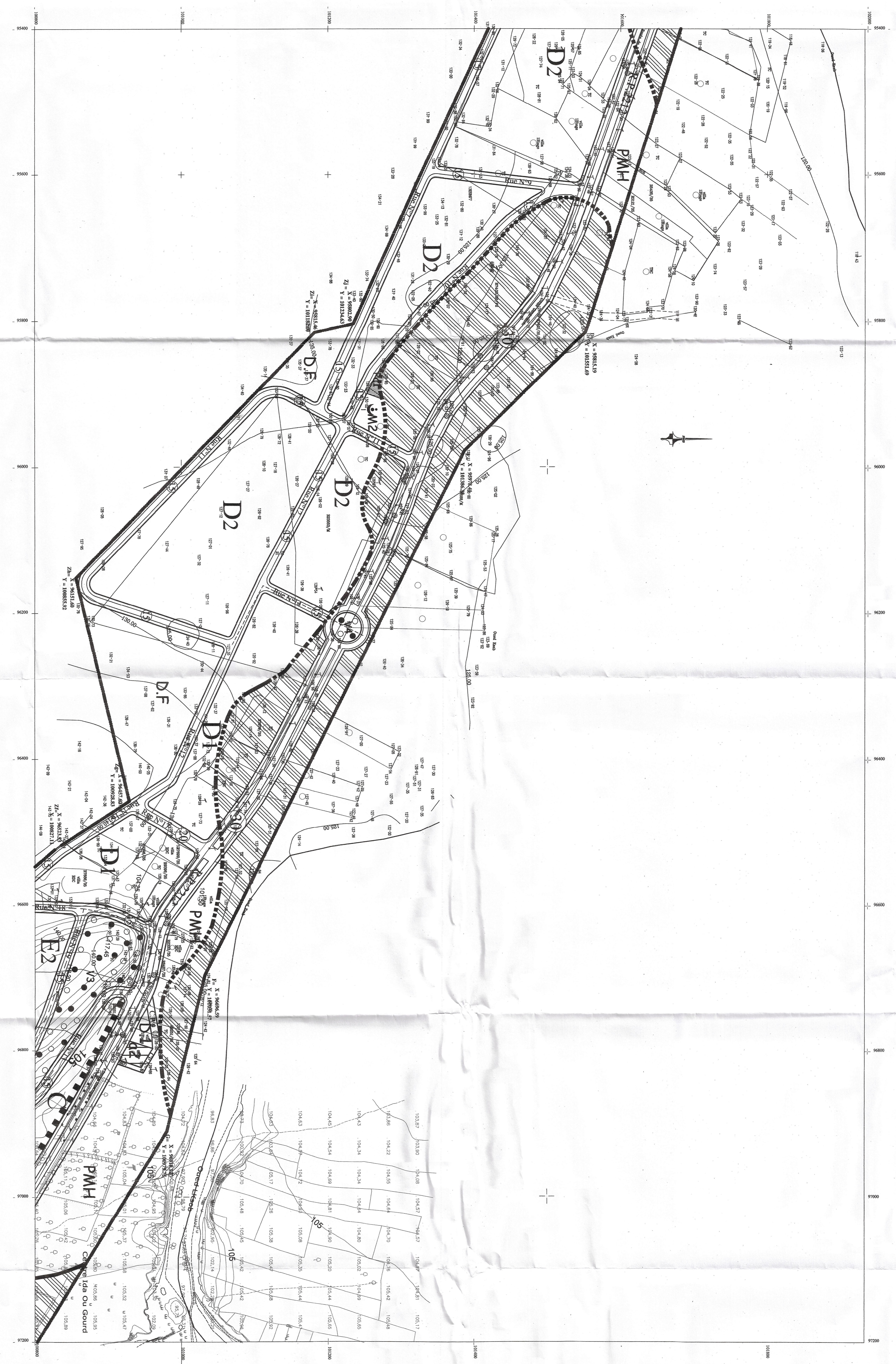
N°:
JESS/PA/2013

Feuille:
2 / 7

Echelle:
1/2000

HOMOLOGUE PAR: DECRET N° 4.444.10 DU 04 JUILLET 2014,
B.O N° 6233 DU 28 JUILLET 2014.

- LEGENDE**
- Limite D'étude
 - Petite et moyenne hydraulique
 - Zone à risque limite de crue de 100 ans
 - Limite de secteur
 - Parkings
 - Places
 - Canal Addition d'eau potable
 - Ligne de moyenne tension
 - Habitat collectif aligné
 - Villas isolées S ≥ 1000 m²
 - Villas isolées S ≥ 2000 m²
 - Zone vivrière S ≥ 3000 m²
 - Habitat individuel en R+1
 - Habitat individuel à moyenne densité et collectif sur petites parcelles
 - Demande Forestier
 - Espace Vert
 - Zone non adifficandi
- EQUIPEMENTS**
- [Icon] Equipements scolaires
 - [Icon] Equipements administratifs
 - [Icon] Equipements sportifs
 - [Icon] Equipements de santé
 - [Icon] Equipements publics
 - [Icon] Mosquée
 - [Icon] Cimetière musulman
 - [Icon] Servitude de portique
- | | | |
|---|---|---|
| 1 | 2 | 3 |
| 4 | 5 | 6 |
| 7 | | |

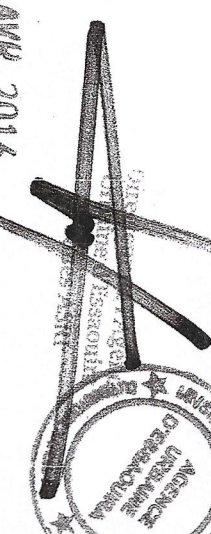


المملكة المغربية
 وزارة العمران والتعمير
 والرباط الوطني

ROYAUME DU MAROC
 Ministère de l'Urbanisme
 et de l'aménagement du territoire National

المدينة: الصويرة
 الجماعة القروية: أكروض
 PROVINCE: ESSAOUIRA
 COMMUNE RURALE: AGUERD

تصميم الهندسة
 لمركز أكروض
 Plan d'aménagement
 du centre d'Aguerd

Modifié suite CC le 18/03/2014
 N°: 14/ESS/AN/2013
 Vu par: LE DIRECTEUR DE L'AGENCE
 URBAINE D'ESSAOUIRA
 Signé: 
 Le: 27 JAN 2014
 Feuille: 3 / 7
 Echelle: 1/2000

HOMOLOGUE PAR: DÉCRET N° 8.44.410 DU 04 JUILLET 2014.
 D.O. N° 6217 DU 28 JUILLET 2014.

LEGENDE

- | | | | |
|--|---|--|----------------------------|
| | Voie | | Equipements scolaires |
| | Limite D'étude | | Equipements administratifs |
| | Petite et moyenne hydraulique | | Equipements sportifs |
| | Zone à risque: limite de crue de 100 ans | | Equipements de santé |
| | Limite de secteur | | Equipements publics |
| | Parings | | Mosquée |
| | Places | | Cimetière musulman |
| | Canal Adduction d'eau Potable | | Servitude de portique |
| | Ligne de moyenne tension | | |
| | Habitat collectif aligné | | |
| | C | | |
| | Villas isolées S ≥ 10000 m² | | |
| | D1 | | |
| | Villas isolées S ≥ 2000 m² | | |
| | D2 | | |
| | Zone vivrière S ≤ 30000 m² | | |
| | ZV | | |
| | Habitat individuel en R+1 | | |
| | E1 | | |
| | Habitat individuel à moyenne densité et collectif sur petites parcelles | | |
| | E2 | | |
| | Domaine Forestier | | |
| | D/F | | |
| | Espace vert | | |
| | Zone non édificandi | | |

EQUIPEMENTS

1	2	3
4	5	6
7		




AGENCE URBAINE D'ESSAOUIRA
الوكالة الحضرية للصويرة

المملكة المغربية
وزارة العمران والتعمير
الرباط الوطني
ROYAUME DU MAROC
Ministère de l'Urbanisme
et de l'aménagement du Territoire National
المصويرة
المملكة المغربية: اكرش
PROVINCE: ESSAOUIRA
COMMUNE RURALE: AGUERD

تصميم التهيئة
لمركز اكرش
Plan d'aménagement
du centre d'Aguerd

Modifié suite CC le 18/03/2014
N°: 1/2000
VUE PAR: LE DIRECTEUR DE L'AGENCE URBAINE D'ESSAOUIRA
Feuille: 4 / 7
Le: 23 MAR 2014
Echelle: 1/2000
N°: 1/2000
HOMOLOGUE PAR: DECRET N° 2.14.1410 DU 04 JUILLET 2014, B.O N° 6213 DU 28 JUILLET 2014.

- LEGENDE**
- Voie
 - Limite D'étude
 - Petite et moyenne hydraulique
 - Zone à risque limite de crue de 100 ans
 - Limite de secteur
 - Parkings
 - Places
 - Canal Adduction d'eau forable
 - Ligne de moyenne tension
 - Habitat collectif aligné
 - Villas isolées S ≥ 1000 m²
 - Villas isolées S ≥ 2000 m²
 - Zone vivrière S ≥ 3000 m²
 - Habitat individuel en R+1
 - Habitat individuel à moyenne densité et collectif sur petites parcelles
 - Domaine Forestier
 - Espace vert
 - Zone non édificandi
- EQUIPEMENTS**
- Equipements scolaires
 - Equipements administratifs
 - Equipements sportifs
 - Equipements de santé
 - Equipements publics
 - Mosquée
 - Cimetière musulman
 - Service de portique
- | | | |
|---|---|---|
| 1 | 2 | 3 |
| 4 | 5 | 6 |
| 7 | | |



AGENCE URBAINE D'ESSAOUIRA
 الوكالة الحضرية للصويرة

المملكة المغربية
 وزارة التعمير والإسكان
 والرياح الوطنية

ROYAUME DU MAROC
 Ministère de l'Urbanisme
 et de l'Aménagement du territoire National

المدينة: الصويرة
 الجهة: الصويرة
 PROVINCE: ESSAOUIRA
 COMMUNE RURALE: ACUERD

تصميم التهيئة
 لمركز الكثر
 Plan d'aménagement
 du centre d'Aguerd

Modifié suite CC le 18/03/2014

Vue par: LE DIRECTEUR DE L'AGENCE
 URBAINE D'ESSAOUIRA

Signé: 

Le: 29 AVRIL 2014




































N°: 

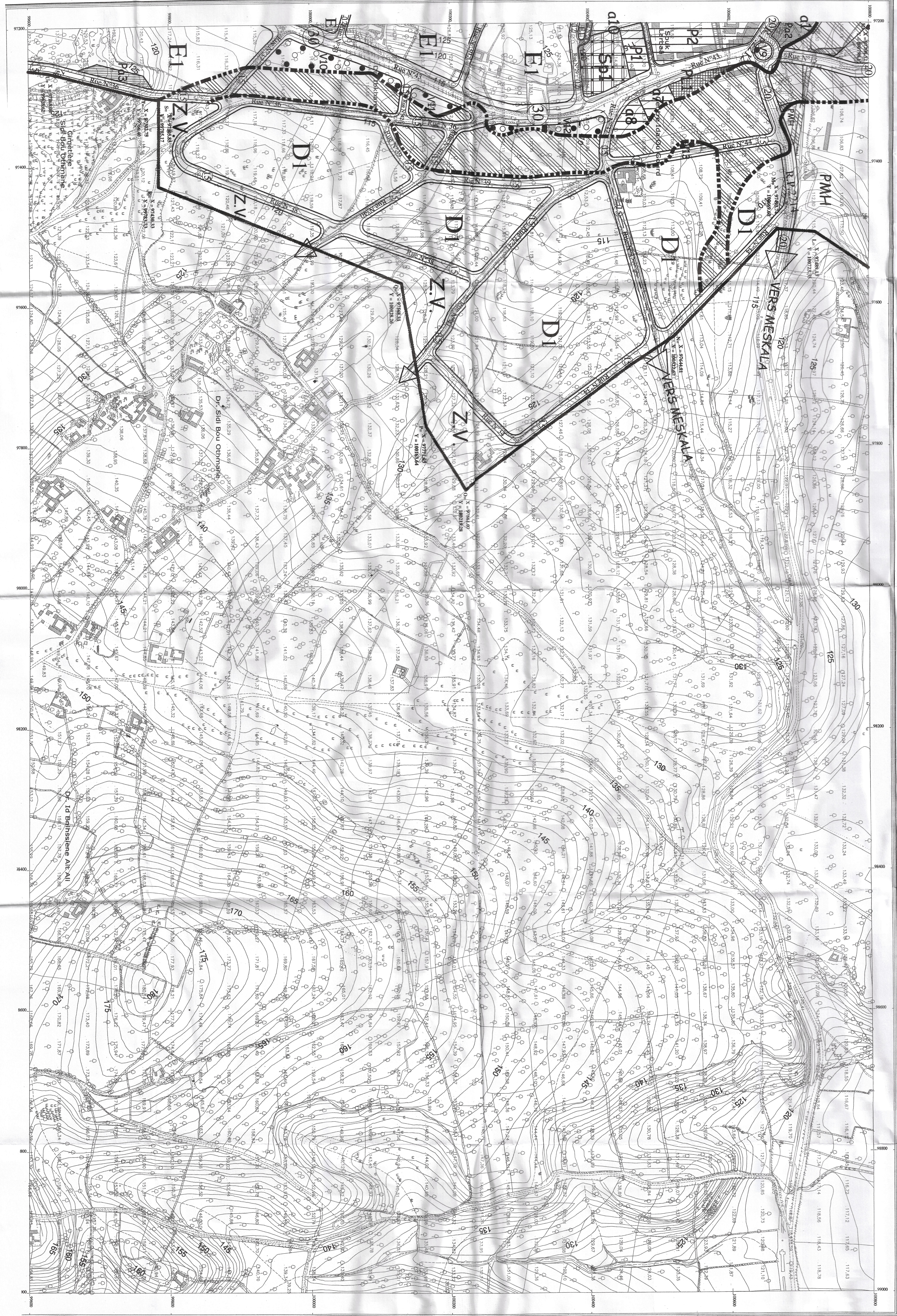
MAJ/REV/AN/2014

Fuille: 5 / 7

Echelle: 1/2000

HOMOLOGUÉ PAR DÉCRET N° 2.44.4.02 DU 04 JUILLET 2014,
 S.O. N° 6277 DU 28 JUILLET 2014.

- LEGENDE**
-  Voie
 -  Limite D'Etude
 -  Petite et moyenne hydraulique
 -  Zone à risque limite de crue de 100 ans
 -  Limite de secteur
 -  Parkings
 -  Places
 -  Canal Adduction d'eau Potable
 -  Ligne de moyenne tension
 -  Habitat collectif dilgué
 -  C
 -  Villas isolées S ≥ 1000 m²
 -  D1
 -  Villas isolées S ≥ 2000 m²
 -  D2
 -  Zone vivrière S ≤ 3000 m²
 -  ZV
 -  Habitat individuel en R+1
 -  Habitat individuel à moyenne densité et collectif sur petites parcelles
 -  E1
 -  E2
 -  D.F
 -  Demande Forestier
 -  Espace vert
 -  Zone non édificatif
- EQUIPEMENTS**
-  Equipements scolaires
 -  Equipements administratifs
 -  Equipements sportifs
 -  Equipements de santé
 -  Equipements publics
 -  F
 -  Mosquée
 -  X+Q
 -  Cimetière musulman
 -  Servitude de portique
- 1 2 3
 4 5 6
 7



AGENCE URBAINE D'ESSAOUIRA
الوكالة الحضرية للصويرة

المملكة المغربية
وزارة التعمير واعداد
التراب الوطني
ROYAUME DU MAROC
Ministère de l'urbanisme
et de l'aménagement du territoire National


المدينة: الصويرة
الجماعة القروية: اكرفس
PROVINCE: ESSAOUIRA
COMMUNE RURALE: AGUERD

تعمير التنمية
لمركز اكرفس
Plan d'aménagement
du centre d'Aguerd

Modifié suite CC le 18/03/2014
N°:
MAGSTRAN/0001
Vue par: LE DIRECTEUR DE L'AGENCE
URBAINE D'ESSAOUIRA
Signature: Feuille:
6 / 7
Le: 29 MAR 2014
Echelle:
1/2000

HOMOLOGUE PAR DECRET N° 2.44.410 DU 04 JUILLET 2014,
B.O.N° 6377 DU 28 JUILLET 2014.

- LEGENDE**
- Vehie
 - Limite D'étude
 - Petite et moyenne hydraulique
 - Zone à risque limite de crue de 100 ans
 - Limite de secteur
 - Parkings
 - Pièces
 - Canal Adduction d'eau Portable
 - Ligne de moyenne tension
 - Habitat collectif aligné
 - Villas isolées S ≥ 1000 m²
 - Villas isolées S ≥ 2000 m²
 - Zone vivrière S ≥ 3000 m²
 - Habitat individuel en R+1
 - Habitat individuel à moyenne densité et collectif sur petites parcelles
 - Domaine Forestier
 - Espace vert
 - Zone non édificandi
- EQUIPEMENTS**
- Equipements scolaires
 - Equipements administratifs
 - Equipements sportifs
 - Equipements de santé
 - Equipements publics
 - Mosquées
 - Cimetière musulman
 - Service de portique
- | | | |
|---|---|---|
| 1 | 2 | 3 |
| 4 | 5 | 6 |
| 7 | | |



AGENCE URBAINE D'ESSAOUIRA

الوكالة الحضرية للصويرة

المملكة المغربية
وزارة التعمير والإسكان
المغرب الوطني

ROYAUME DU MAROC
Ministère de l'Urbanisme
et de l'aménagement du Territoire National

المدينة: الصويرة
الجماعة القروية: الكرض
PROVINCE: ESSAOUIRA
COMMUNE RURALE: AGUERD


تصميم الحديقة
لمركز الكرض
Plan d'aménagement
du centre d'Aguerd

Modifié suite CC le 18/03/2014

Vue par: LE DIRECTEUR DE L'AGENCE
URBAINE D'ESSAOUIRA

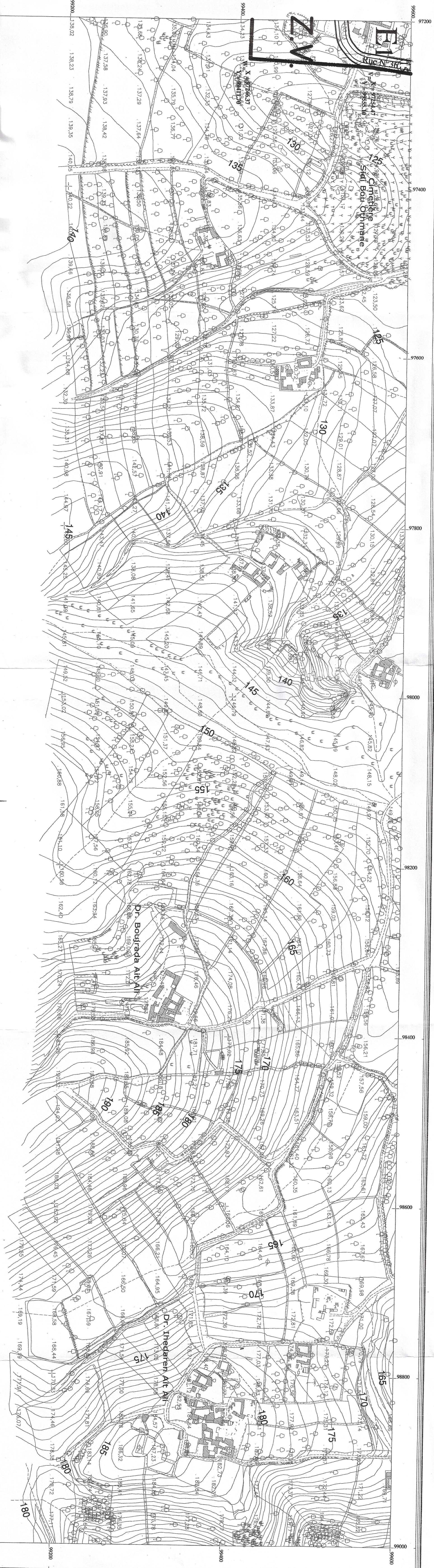
Signé:

Le: 29 Mars 2014



Echelle: 1/2000

HOMOLOGUÉ PAR: CADASTRE 216460 OUDJAILLET 2011 B.CIV. 4277 DURETILLET 2014



LEGENDE

- Limite D'étude
- Petite et moyenne hydraulique
- Zone à risque: limite de crue de 100 ans
- Limite de secteur
- Parkings
- Places
- Canal Adduction d'eau Potable
- Ligne de moyenne tension
- Habitat collectif aligné
- Villas isolées S ≥ 10000 m²
- Villas isolées S ≥ 20000 m²
- Zone vivrière S ≥ 30000 m²
- Habitat individuel en R+1
- Habitat individuel à moyenne densité et collectif par petites parcelles
- D.F.
- Domaine Forestier
- Espace vert
- Zone non édificandi

EQUIPEMENTS

- Equipements scolaires
- Equipements administratifs
- Equipements sportifs
- Equipements de santé
- Equipements publics
- Mosquée
- Cimetière musulman
- Servitude de passage

1	2	3
4	5	6
7	8	9