

**AGENCE URBAINE D'ESSAOUIRA**  
الوكالة الحضرية للـصويرة

ROYAUME DU MAROC  
المملكة المغربية  
Ministère de l'Urbanisme  
Ministère de l'Équipement et du Transport  
Ministère de la Région de Tanger-Tétouan  
Munich de la Région de Tanger-Tétouan  
Commissariat Municipal  
Municipalité de Essaoouira  
Région de Tanger-Tétouan  
Munich de l'Urbanisme et de l'Équipement  
Munich de la Région de Tanger-Tétouan

PROVINCE : ESSAOUIRA  
COMMUNE : OUNAGHA  
القضية : الصويرة  
جهة : ايفالفة

PLAN D'AMENAGEMENT DU CENTRE  
D'OUNAGHA  
تقسيم تهيئة مركز ايفالفة

PROJET N°: [Blank] / [Blank]  
Date: 24/04/2018  
M. [Signature]  
Titulaire de l'habilitation: M. [Signature]  
Le: [Blank]  
N° de l'habilitation: [Blank]  
N° de l'habilitation: [Blank]  
Echelle: 1/2000  
Monsieur [Signature]  
Directeur de l'Agence Urbaine  
Bordj Boujafer, 26/04/2018  
BOULEVARD: [Blank] [Blank] [Blank] [Blank]  
[Blank] [Blank] [Blank] [Blank]

**LEGENDE**

- Périmètre d'aménagement
- Voirie
- Ligne moyenne tension
- Place
- Parking
- Espace vert
- Zonage**
- B1: Habitat économique à moyenne densité en R+1
- B2: Habitat économique à forte densité en R+2
- D1: Habitat individuel à moyenne densité en R+1
- D2: Habitat individuel à faible densité en R+1
- D3: Habitat individuel à très faible densité en R+1
- Z.R: Zone à restructurer
- T: Zone hotelière
- R.A: Réserve agricole
- IN2: Zone industrielle 2ème catégorie non polluante
- Zone non adificandi

|   |   |   |
|---|---|---|
| 1 | 2 | 3 |
| 4 | 5 | 6 |
| 7 | 8 |   |

- Equipements**
- Equipements sportifs
  - Equipements de santé
  - Equipements d'enseignement
  - Equipements administratifs
  - Equipements publics
  - Mosquée
  - Cimetière





AGENCE URBAINE D'ESSAOUIRA

الوكالة الحضرية للصحيرة

ROYAUME DU MAROC  
المملكة المغربية

ROYAUME DU MAROC  
المملكة المغربية  
السلطنة المغربية  
الجمهورية المغربية  
الجمهورية المغربية

PROVINCE : ESSAOUIRA  
COMMUNE : OUNABHA

التقسيم : الصحيرة  
جماعة : اونا بحة

PLAN D'AMENAGEMENT DU CENTRE  
D'OUNABHA  
تصميم تهيئة مركز اونا بحة

Date: Mard 2018

VOU PAR LE DIRECTEUR DE L'AGENCE URBAINE  
OUBA OUNABHA

REMOUOUBRIE: 2018

N° 2/8  
Echelle 1/2000

Signature

LEGENDE

- Perimetre d'aménagement
- Voie
- Ligne moyenne tension
- Place
- Parking
- Espace vert
- Zonage B1: Habitat économique à moyenne densité en R+1
- Zonage B2: Habitat économique à forte densité en R+2
- Zonage D1: Habitat individuel à moyenne densité en R+1
- Zonage D2: Habitat individuel à faible densité en R+1
- Zonage D3: Habitat individuel à très faible densité en R+1
- Zonage Z.R: Zone à restructurer
- Zonage T: Zone hôtelière
- Zonage R.A: Réserve agricole
- Zonage IN2: Zone industrielle 2ème catégorie non polluante
- Zone non aedificandi

|   |   |   |
|---|---|---|
| 1 | 2 | 3 |
| 4 | 5 | 6 |
| 7 | 8 |   |

Equipements

- Equipements sportifs
- Equipements de santé
- Equipements d'enseignement
- Equipements administratifs
- Equipements publics
- Mosquée
- Cimetière









**ROYAUME DU MAROC**  
المملكة المغربية

MINISTRE DE L'AMÉNAGEMENT DU TERRITOIRE, DE L'URBANISME ET DE LA RÉGÉNÉRATION DES VILLES  
الوزارة المغربية للتخطيط الترابي والتهيئة العمرانية والتهيئة الحضرية

PROVINCE : ESSAOUIRA  
المحافظة : العسيرة

COMMUNE : OUNAGHA  
البلدية : العيطة

**AGENCE URBAINE D'ESSAOUIRA**  
الوكالة الحضرية للعسيرة

PLAN D'AMÉNAGEMENT DU CENTRE D'OUNAGHA  
تصميم تهيئة مركز العيطة

INFORMATIONS  
DEPARTEMENT PLAN D'AMÉNAGEMENT  
URBANISME  
COMMUNE DE TERRITOIRE ET  
D'AMÉNAGEMENT URBAIN

DATE: MAI 2018

VIA PAUL LEB AMBASSADEUR DE L'AMÉNAGEMENT  
D'ESSAOUIRA

Scale: 1/2000

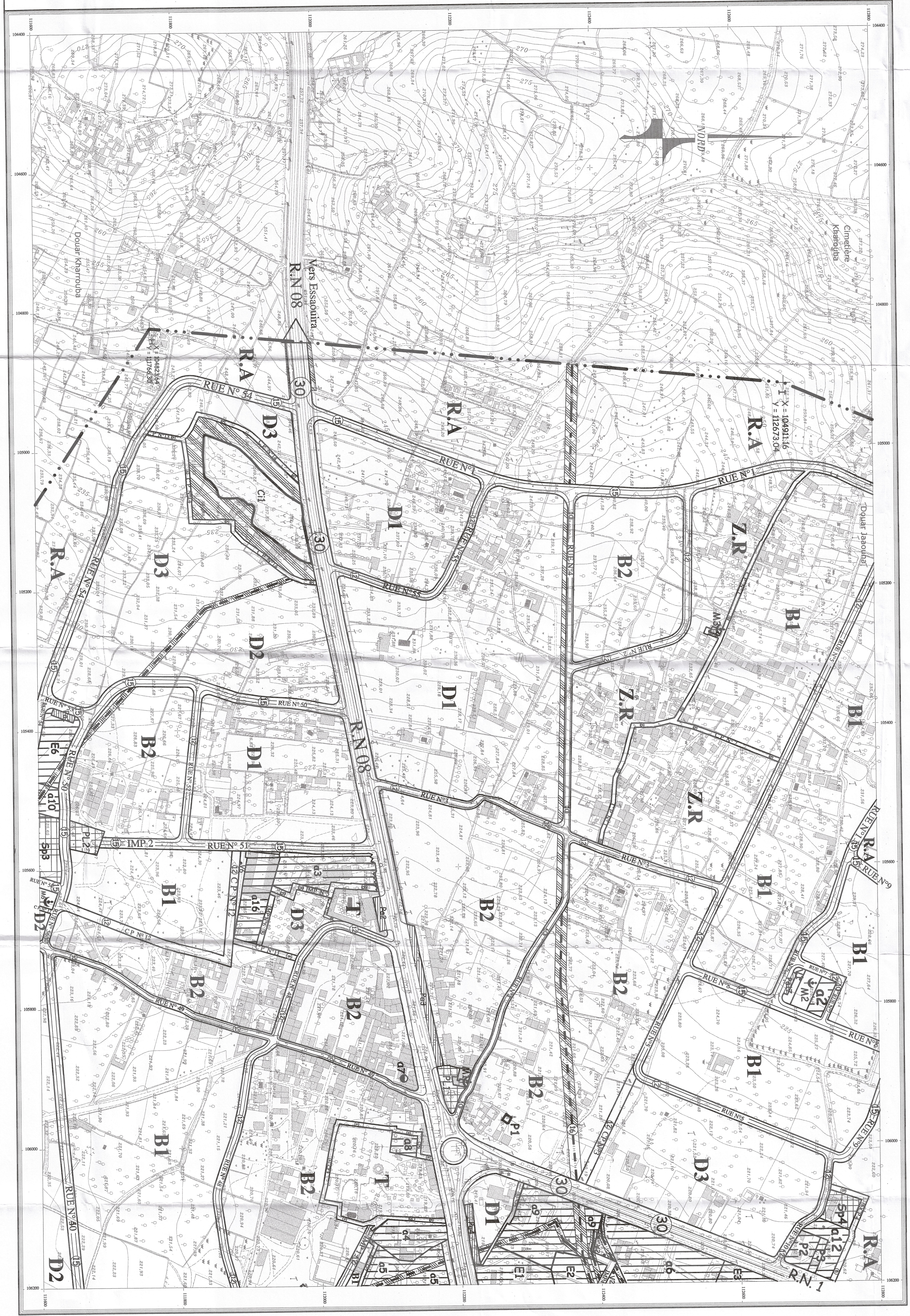
INDICADORS: Scale: 1/2000

**LEGENDE**

- Périmètre d'aménagement
  - Voie
  - Ligne moyenne tension
  - Place
  - Parking
  - Espace vert
- Zonage**
- B1 Habitat économique à moyenne densité en R+1
  - B2 Habitat économique à forte densité en R+2
  - D1 Habitat individuel à moyenne densité en R+1
  - D2 Habitat individuel à faible densité en R+1
  - D3 Habitat individuel à très faible densité en R+1
  - Z.R Zone à restructurer
  - T Zone hôtelière
  - R.A Réserve agricole
  - IN2 Zone industrielle 2<sup>ème</sup> catégorie non polluante
  - Zone non aedificandi

|   |   |   |
|---|---|---|
| 1 | 2 | 3 |
| 4 | 5 | 6 |
| 7 | 8 |   |

- Equipements**
- Equipements sportifs
  - Equipements de santé
  - Equipements d'enseignement
  - Equipements administratifs
  - Equipements publics
  - Mosquée
  - Cimetière





AGENCE URBAINE D'ESSAOUIRA

الوكالة الحضرية لـالصويرة

ROYAUME DU MAROC  
المملكة المغربية  
LE MINISTRE DE L'AMÉNAGEMENT DU TERRITOIRE, DE L'URBANISME ET DE LA RÉGION  
LE MINISTRE DE L'ÉNERGIE, DE L'ÉLECTRICITÉ, DE L'ÉCLAIRAGE PUBLIC ET DE LA HAUTE NUTRITION  
AGENCE URBAINE D'ESSAOUIRA  
PROVINCE : ESSAOUIRA  
COMMUNE : OUNAGHA  
الجهة الحضرية للصويرة  
المدينة : الصويرة  
البلدية : اوناغا

PLAN D'AMÉNAGEMENT DU CENTRE  
D'OUNAGHA  
تصميم تهيئة مركز اوناغا

PROJET DE PLAN D'AMÉNAGEMENT DU CENTRE D'OUNAGHA  
Date: Juin 2018  
N° d'arrêté: 123456789  
N° de plan: 5/8  
Echelle: 1/2000  
HOLOGRAPHIE: Date: 2018/06/24, N° 218, 555, 556, 557, 558, 559, 560, 561, 562, 563, 564, 565, 566, 567, 568, 569, 570, 571, 572, 573, 574, 575, 576, 577, 578, 579, 580, 581, 582, 583, 584, 585, 586, 587, 588, 589, 590, 591, 592, 593, 594, 595, 596, 597, 598, 599, 600, 601, 602, 603, 604, 605, 606, 607, 608, 609, 610, 611, 612, 613, 614, 615, 616, 617, 618, 619, 620, 621, 622, 623, 624, 625, 626, 627, 628, 629, 630, 631, 632, 633, 634, 635, 636, 637, 638, 639, 640, 641, 642, 643, 644, 645, 646, 647, 648, 649, 650, 651, 652, 653, 654, 655, 656, 657, 658, 659, 660, 661, 662, 663, 664, 665, 666, 667, 668, 669, 670, 671, 672, 673, 674, 675, 676, 677, 678, 679, 680, 681, 682, 683, 684, 685, 686, 687, 688, 689, 690, 691, 692, 693, 694, 695, 696, 697, 698, 699, 700, 701, 702, 703, 704, 705, 706, 707, 708, 709, 710, 711, 712, 713, 714, 715, 716, 717, 718, 719, 720, 721, 722, 723, 724, 725, 726, 727, 728, 729, 730, 731, 732, 733, 734, 735, 736, 737, 738, 739, 740, 741, 742, 743, 744, 745, 746, 747, 748, 749, 750, 751, 752, 753, 754, 755, 756, 757, 758, 759, 760, 761, 762, 763, 764, 765, 766, 767, 768, 769, 770, 771, 772, 773, 774, 775, 776, 777, 778, 779, 780, 781, 782, 783, 784, 785, 786, 787, 788, 789, 790, 791, 792, 793, 794, 795, 796, 797, 798, 799, 800, 801, 802, 803, 804, 805, 806, 807, 808, 809, 810, 811, 812, 813, 814, 815, 816, 817, 818, 819, 820, 821, 822, 823, 824, 825, 826, 827, 828, 829, 830, 831, 832, 833, 834, 835, 836, 837, 838, 839, 840, 841, 842, 843, 844, 845, 846, 847, 848, 849, 850, 851, 852, 853, 854, 855, 856, 857, 858, 859, 860, 861, 862, 863, 864, 865, 866, 867, 868, 869, 870, 871, 872, 873, 874, 875, 876, 877, 878, 879, 880, 881, 882, 883, 884, 885, 886, 887, 888, 889, 890, 891, 892, 893, 894, 895, 896, 897, 898, 899, 900, 901, 902, 903, 904, 905, 906, 907, 908, 909, 910, 911, 912, 913, 914, 915, 916, 917, 918, 919, 920, 921, 922, 923, 924, 925, 926, 927, 928, 929, 930, 931, 932, 933, 934, 935, 936, 937, 938, 939, 940, 941, 942, 943, 944, 945, 946, 947, 948, 949, 950, 951, 952, 953, 954, 955, 956, 957, 958, 959, 960, 961, 962, 963, 964, 965, 966, 967, 968, 969, 970, 971, 972, 973, 974, 975, 976, 977, 978, 979, 980, 981, 982, 983, 984, 985, 986, 987, 988, 989, 990, 991, 992, 993, 994, 995, 996, 997, 998, 999, 1000

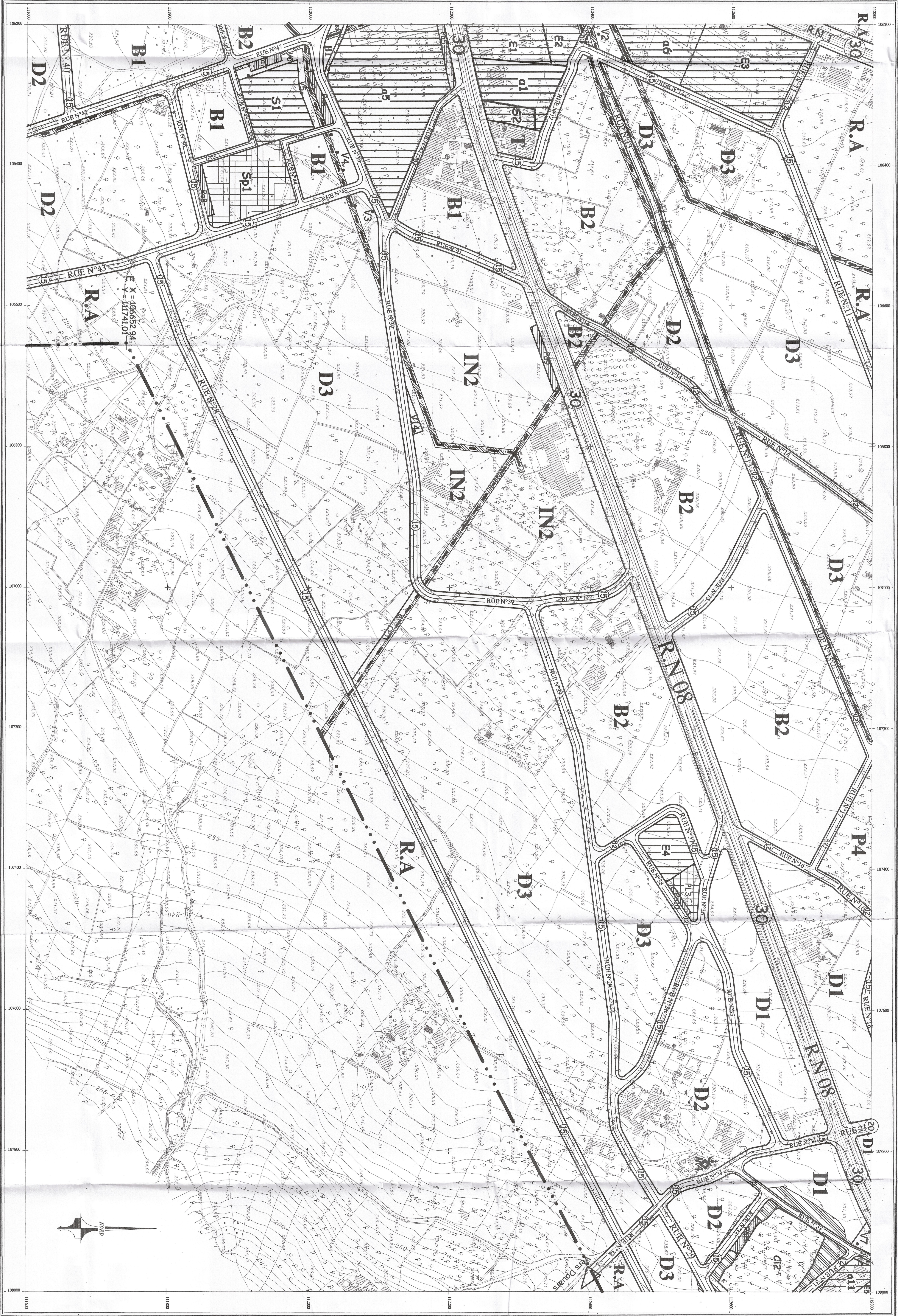
LEGENDE

- Périmètre d'aménagement
- Voie
- Ligne moyenne tension
- Place
- Parking
- Espace vert
- Zonage**  
B1 Habitat économique à moyenne densité en R+1
- B2 Habitat économique à forte densité en R+2
- D1 Habitat individuel à moyenne densité en R+1
- D2 Habitat individuel à faible densité en R+1
- D3 Habitat individuel à très faible densité en R+1
- Z.R Zone à restructurer
- T Zone hôtelière
- R.A Réserve agricole
- IN2 Zone industrielle 2<sup>ème</sup> catégorie non polluante
- Zone non aedificandi

|   |   |   |
|---|---|---|
| 1 | 2 | 3 |
| 4 | 5 | 6 |
| 7 | 8 |   |

Equipements

- Equipements sportifs
- Equipements de santé
- Equipements d'enseignement
- Equipements administratifs
- Equipements publics
- Mosquée
- Cimetière





# AGENCE URBAINE D'ESSAOURA

## الوكالة الحضرية للصويرة

ROYAUME DU MAROC  
المملكة المغربية

AGENCE URBAINE D'AMENAGEMENT DU TERRITOIRE  
PROVINCE: ESSAOURA  
COMMUNE: OUNAGHA

التقسيم: للصويرة  
الجهة: جماعة

AGENCE URBAINE D'AMENAGEMENT DU CENTRE  
D'OUNAGHA  
تصميم تهيئة مركز اوناغا

PROJETE PAR:  
DIRECTION REGIONALE DE L'AMENAGEMENT TERRITORIAL  
D'ESSAOURA

L.P.:  
DIRECTION REGIONALE DE L'AMENAGEMENT TERRITORIAL  
D'ESSAOURA

Scale:  
1/2000

Etendue:  
1/2000

Date: 24/04/2018

N°:  
6/8

ROYAUME DU MAROC  
المملكة المغربية

AGENCE URBAINE D'AMENAGEMENT DU TERRITOIRE  
PROVINCE: ESSAOURA  
COMMUNE: OUNAGHA

التقسيم: للصويرة  
الجهة: جماعة

ROYAUME DU MAROC  
المملكة المغربية

AGENCE URBAINE D'AMENAGEMENT DU TERRITOIRE  
PROVINCE: ESSAOURA  
COMMUNE: OUNAGHA

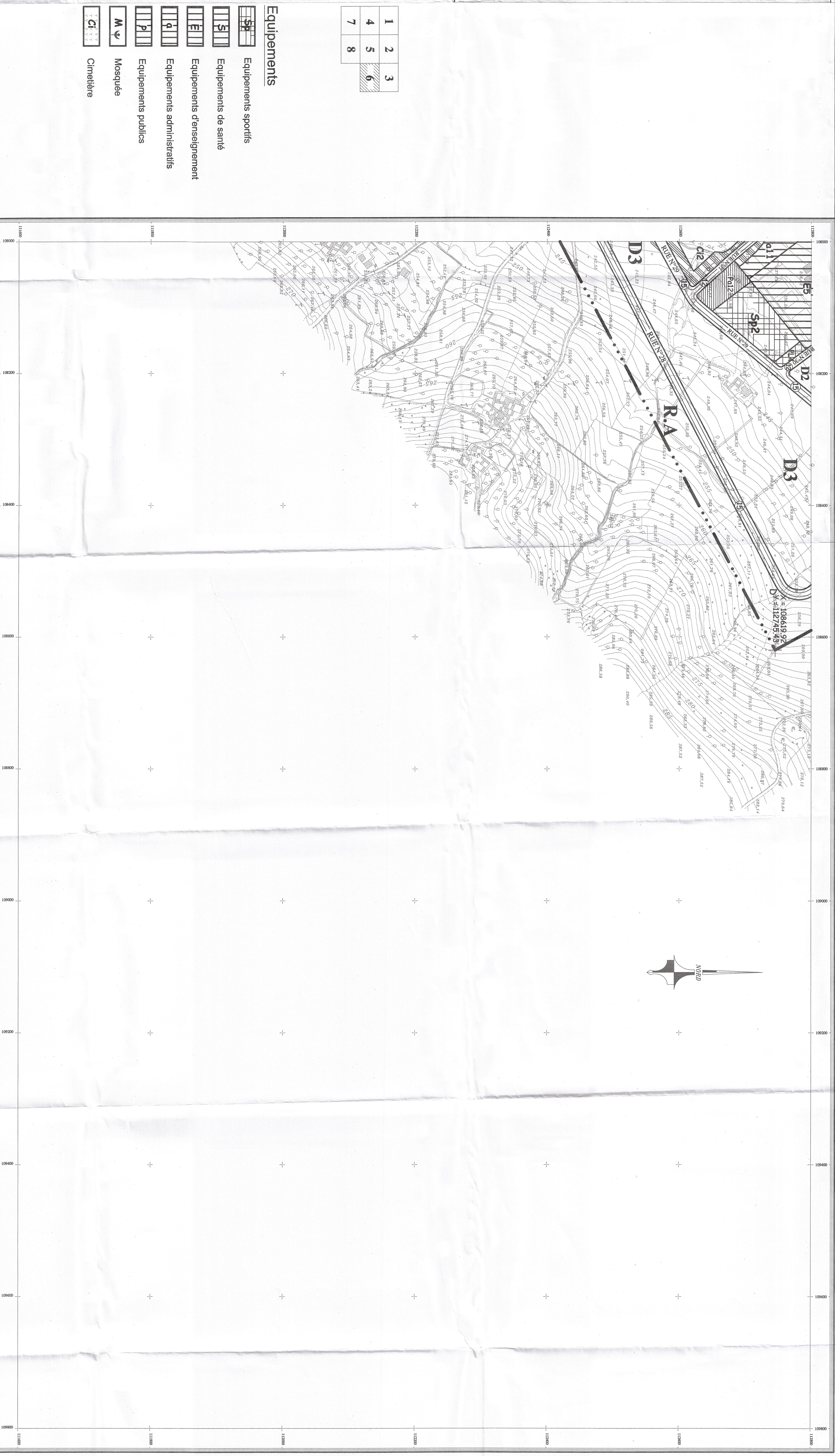
التقسيم: للصويرة  
الجهة: جماعة

### LEGENDE

|  |                         |
|--|-------------------------|
|  | Périmètre d'aménagement |
|  | Voie                    |
|  | Ligne moyenne tension   |
|  | Place                   |
|  | Parking                 |
|  | Espace vert             |

#### Zonage

|  |     |   |
|--|-----|---|
|  | B1  | Habitat économique à moyenne densité en R+1     |
|  | B2  | Habitat économique à forte densité en R+2       |
|  | D1  | Habitat individuel à moyenne densité en R+1     |
|  | D2  | Habitat individuel à faible densité en R+1      |
|  | D3  | Habitat individuel à très faible densité en R+1 |
|  | Z.R | Zone à restructurer                             |
|  | J   | Zone hôtelière                                  |
|  | R.A | Reserve agricole                                |
|  | IN2 | Zone industrielle 2ème catégorie non polluante  |
|  |     | Zone non aedificandi                            |



|   |   |   |
|---|---|---|
| 1 | 2 | 3 |
| 4 | 5 | 6 |
| 7 | 8 |   |

- #### Equipements
- Equipements sportifs
  - Equipements de santé
  - Equipements d'enseignement
  - Equipements administratifs
  - Equipements publics
  - Mosquée
  - Cimetière



**ROYAUME DU MAROC**  
المملكة المغربية

**AGENCE URBAINE D'ESSAOUIRA**  
الوكالة الحضرية للـصويرة

**PROVINCE : ESSAOUIRA**  
الجهة : الصويرة

**COMMUNE : OUNAGHA**  
جماعة : اوناغا

**PLAN D'AMENAGEMENT DU CENTRE**  
تصميم تهيئة مركز اوناغا

Date : Mai 2018

VU PAR LE DIRECTEUR DES SERVICES URBAINS  
D'ESSAOUIRA  
Signature :

N° : 7/8  
Echelle : 1/2000

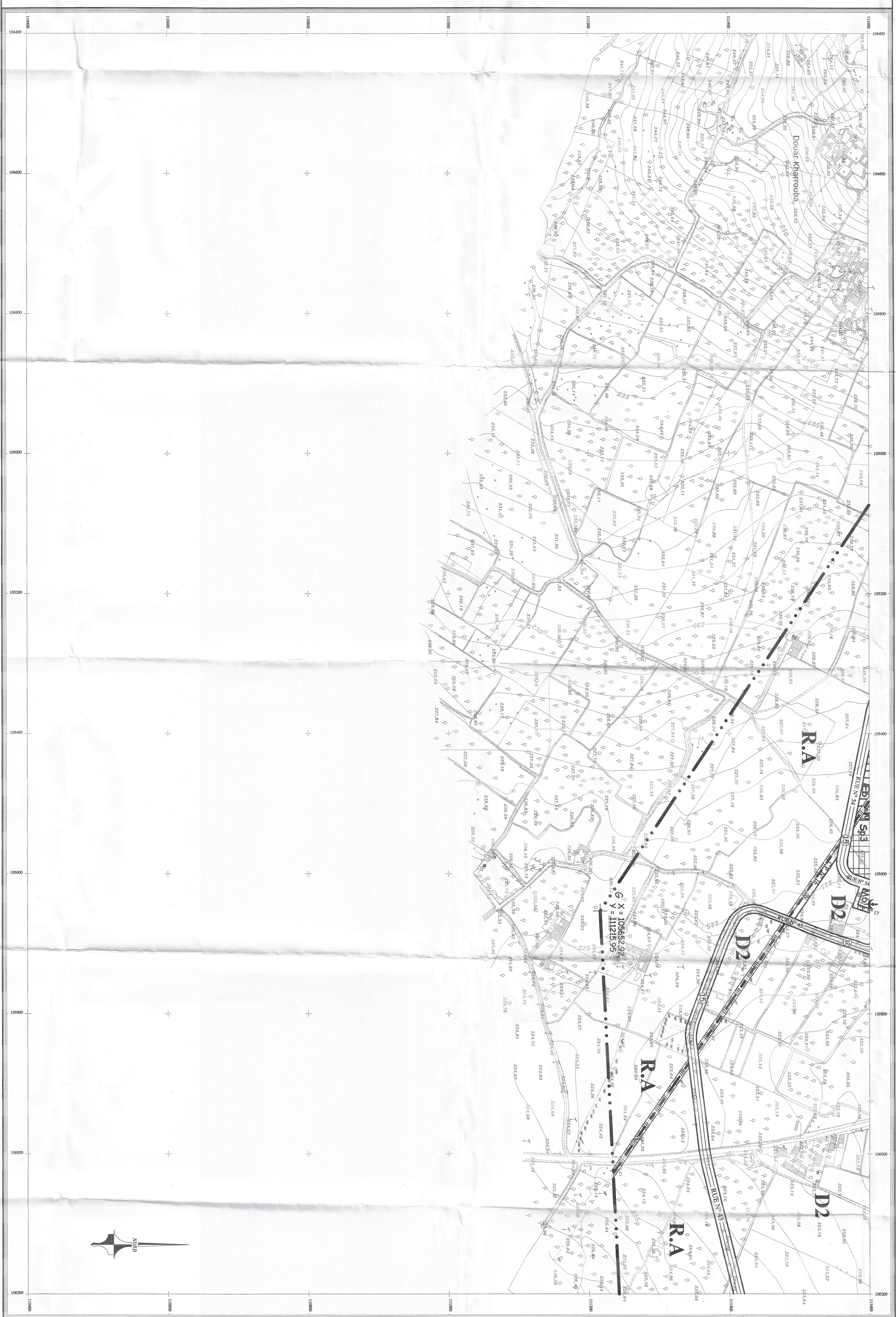
IMMUNITEZ: 16.5587  
E.O. n° 6654  
E.O. n° 6654

**LEGENDE**

- Périmètre d'aménagement
  - Voie
  - Ligne moyenne tension
  - Place
  - Parking
  - Espace vert
- Zonage**
- B1 Habitat économique à moyenne densité en R+1
  - B2 Habitat économique à forte densité en R+2
  - D1 Habitat individuel à moyenne densité en R+1
  - D2 Habitat individuel à faible densité en R+1
  - D3 Habitat individuel à très faible densité en R+1
  - Z.R Zone à restructurer
  - T Zone hôtelière
  - R.A Réserve agricole
  - IN2 Zone industrielle 2<sup>ème</sup> catégorie non polluante
  - Zone non édificandi

|   |   |   |
|---|---|---|
| 1 | 2 | 3 |
| 4 | 5 | 6 |
| 7 | 8 |   |

- Equipements**
- Equipements sportifs
  - Equipements de santé
  - Equipements d'enseignement
  - Equipements administratifs
  - Equipements publics
  - Mosquée
  - Cimetière





**AGENCE URBAINE D'ESSAOUIRA**  
الوكالة الحضرية لالصويرة

**ROYAUME DU MAROC**  
المملكة المغربية

ROYAUME DU MAROC  
المملكة المغربية  
MINISTRE DE L'INTERIEUR  
PROVINCE D'ESSAOUIRA  
COMMUNE D'OUMMAGHA  
Province : ESSAOUIRA  
Commune : OUMMAGHA  
التقسيم : الصويرة  
الجماعة : اوماغة






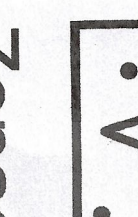










**PLAN D'AMENAGEMENT DU CENTRE D'OUMMAGHA**  
تصميم تهيئة مركز اوماغة

Date: Mai 2018  
VIZIEN: LE DIRECTEUR DE L'AGENCE URBAINE D'ESSAOUIRA  
L. :  
Signé:  
Echelle: 1/2000

N° 818  
R.N° 818  
Echelle: 1/2000

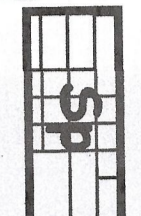

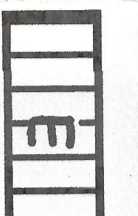
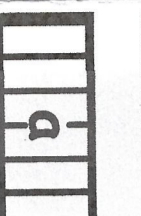
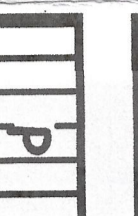
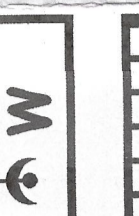

BROUILLAGE: Dactylo: 23/18 SSS - L. : 21/11/2018  
C.O. n° 6494/1, du 22/05/2018

**LEGENDE**

-  Périmètre d'aménagement
  -  Voie
  -  Ligne moyenne tension
  -  Place
  -  Parking
  -  Espace vert
- Zonage**
-  **B1** Habitat économique à moyenne densité en R+1
  -  **B2** Habitat économique à forte densité en R+2
  -  **D1** Habitat individuel à moyenne densité en R+1
  -  **D2** Habitat individuel à très faible densité en R+1
  -  **D3** Habitat individuel à très faible densité en R+1
  -  **Z.R** Zone à restructurer
  -  **T** Zone hôtelière
  -  **R.A** Réserve agricole
  -  **IN2** Zone industrielle 2<sup>ème</sup> catégorie non polluante
  -  Zone non adificandi

|   |   |   |
|---|---|---|
| 1 | 2 | 3 |
| 4 | 5 | 6 |
| 7 | 8 |   |

**Equipements**

-  Equipements sportifs
-  Equipements de santé
-  Equipements d'enseignement
-  Equipements administratifs
-  Equipements publics
-  Mosquée
-  Cimetière

