

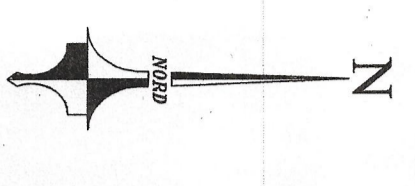
**الوكالة الحضرية للصويرة**  
**AGENCE URBAINE D'ESSAOUIRA**







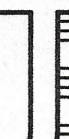
















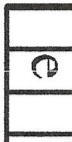





**المملكة المغربية**  
**ROYAUME DU MAROC**  
 وزارة المعمر والتعمير  
 وزارة التراب الوطني  
 والتهيئة الترابية  
 Ministère de l'Urbanisme  
 et de l'Aménagement du Territoire National

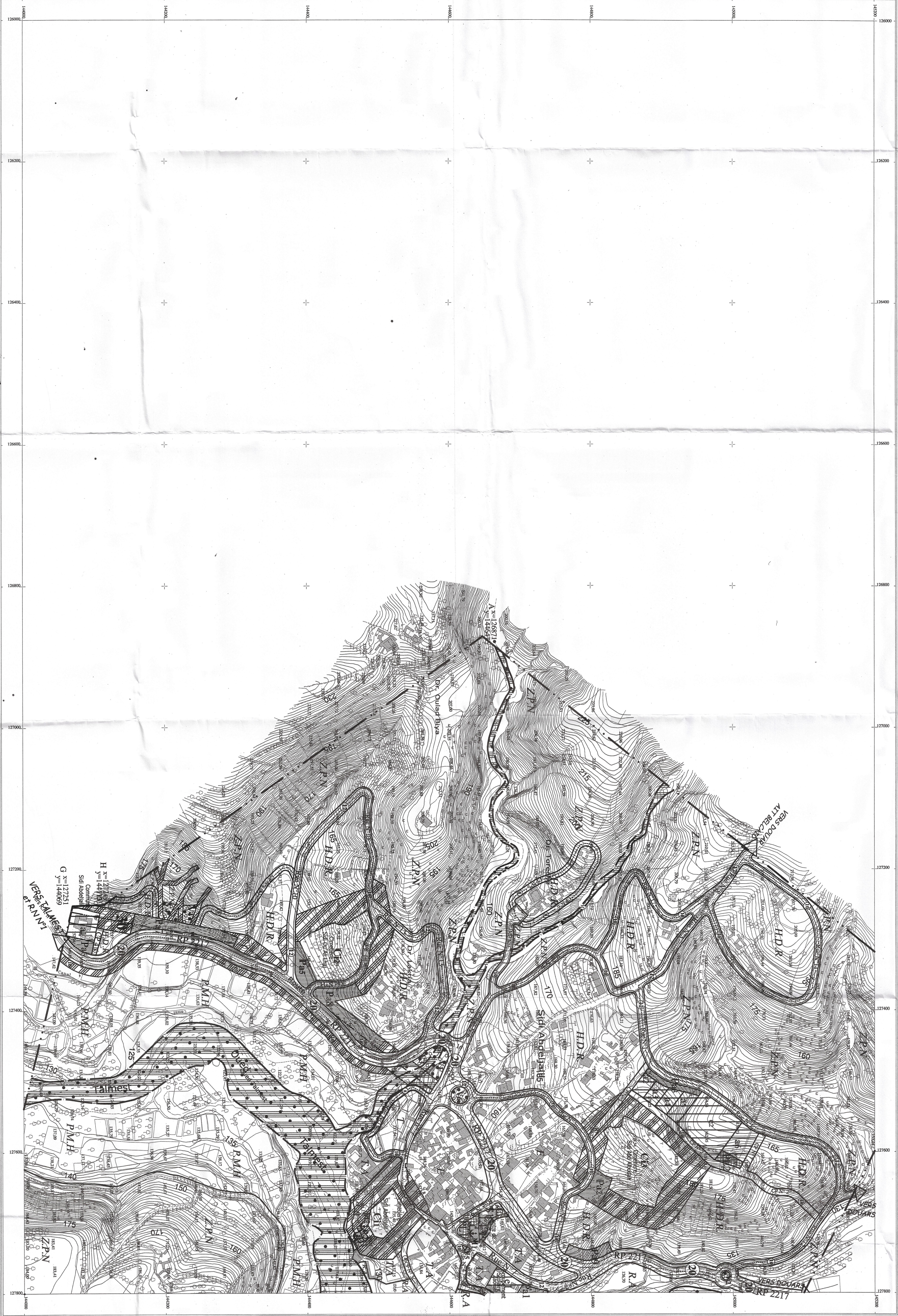
**المدينة: الصويرة**  
**الجماعة القروية: سیدی عبد الجلیل**  
**PROVINCE: ESSAOUIRA**  
**COMMUNE RURALE: SIDI ABDELJALIL**

**تصميم التهيئة**  
**لمركز سیدی عبد الجلیل**  
**Plan d'aménagement**  
**du centre de Sidi Abdeljalil**

Modifié suite CC le 18/03/2014  
 Vue par: LE DIRECTEUR DE L'AGENCE URBAINE D'ESSAOUIRA  
 Signé:   
 Le: 01 Aout 2014  
 N°: 4888/MA/2014  
 Feuille: F2/4  
 Echelle: 1/2000  
 HOMOLOGUÉ PAR: DÉCRET N° 2.414.640 DU 25 JUILLET 2014,  
 B.O N° 6388 DU 19 AOUT 2014.



- LEGENDE**
-  Voie
  -  Limite d'aménagement
  -  Petite et moyenne hydraulique
  -  Zone à risque : limite de crue de 100ans
  -  Limite de secteur
  -  Oued Talmest
  -  Places
  -  Parkings
  -  Zone d'hébergement touristique
  -  Tissu ancien
  -  T.A
  -  Habitat collectif sur cour + artisanat + commerces sur petites parcelles
  -  E
  -  Habitat Dense Rural
  -  HDR
  -  Z.P.N
  -  Zone de Protection Naturelle
  -  Espaces verts
  -  Zone non Aedificandi
  -  Lignes de haute tension
  -  Zone non Aedificandi boisée
  -  R.A
  -  Reserve Agricole
- EQUIPEMENTS**
-  Equipements scolaires
  -  Equipements administratifs et équipements socio-culturels
  -  Equipements de santé
  -  Mosquées
  -  Cimetière musulman
  -  Cimetière musulman et zououa




AGENCE URBAINE D'ESSAOUIRA  
 الوكالة الحضرية للصويرة

المملكة المغربية  
 وزارة التعمير والتجهيز  
 المراكش الوطني  
 ROYAUME DU MAROC  
 Ministère de l'Urbanisme  
 et de l'aménagement du Territoire National






















التقليد: الصويرة  
 الجماعة القروية: سبدي عبد الجليل  
 PROVINCE: ESSAOUIRA  
 COMMUNE RURALE: SIDI ABDELMAJID


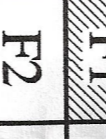

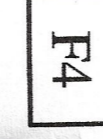
تصميم التهيئة  
 لمركز سبدي عبد الجليل  
 Plan d'aménagement  
 du centre de Sidi Abdelmajid

Modifié suite CC le 18/03/2014  
 Vu par LE DIRECTEUR DE L'AGENCE  
 URBAINE D'ESSAOUIRA  
 Signé:   
 Le: 29 AVRIL 2014



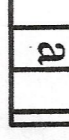



PROJET DE  
 AMÉNAGEMENT  
 URBAIN  
 HOMOLOGUÉ PAR: DÉCRET N° 5.414.048 DU 25 JUILLET 2014.  
 SAU N° 5.533 DU 18 AOUT 2014


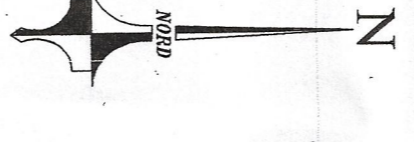
LEGENDE

-  Voie
-  Limite d'aménagement
-  Petite et moyenne hydraulique
-  Zone a risque : limite de crue de 100ans
-  Limite de secteur
-  Qued Talmeat
-  Parkings
-  Places
-  Zone d'hébergement touristique
-  Tissu ancien
-  T.A
-  T
-  Habitat collectif sur cour \* artisanat \* commerces sur petites parcelles
-  H.D.R
-  H.D.R
-  Z.P.N
-  Espaces verts
-  Zone non Aedificandi
-  Lignes de haute tension
-  Zone non Aedificandi boisée
-  R.A

-  F1
-  F2
-  F3
-  F4

EQUIPEMENTS

-  Equipements scolaires
-  Equipements administratifs et équipements socio-culturels
-  Equipements de santé
-  Mosquées
-  Cimetière musulman
-  Cimetière musulman et zaouia




المملكة المغربية  
إقليم العيون والحداد  
الرباط الوطني

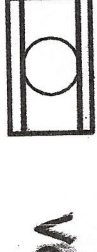
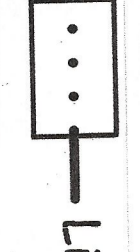

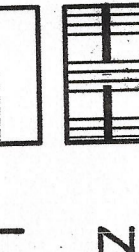
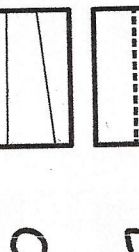
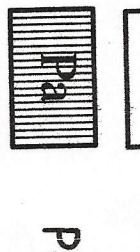
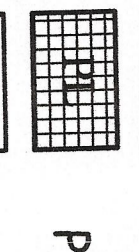
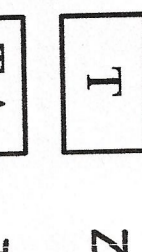
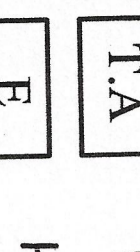

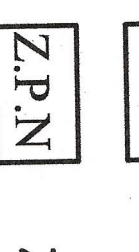
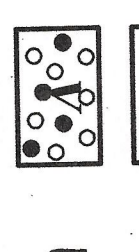
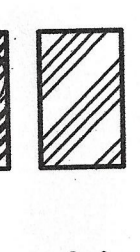

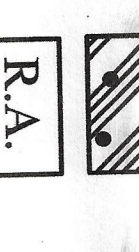



ROYAUME DU MAROC  
Ministère de l'Urbanisme  
et de l'aménagement du territoire National

المدينة: المصبوية  
الجماعة القروية: سبوح عبد الجليل  
PROVINCE: ESSAOUIRA  
COMMUNE RURALE: SIDI ABDELJALIL


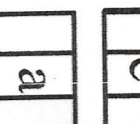
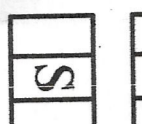

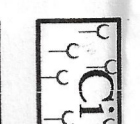
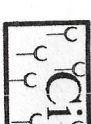
مجمع المدينة  
لمركز سبوح عبد الجليل  
Plan d'aménagement  
du centre de Sidi Abdeljalil

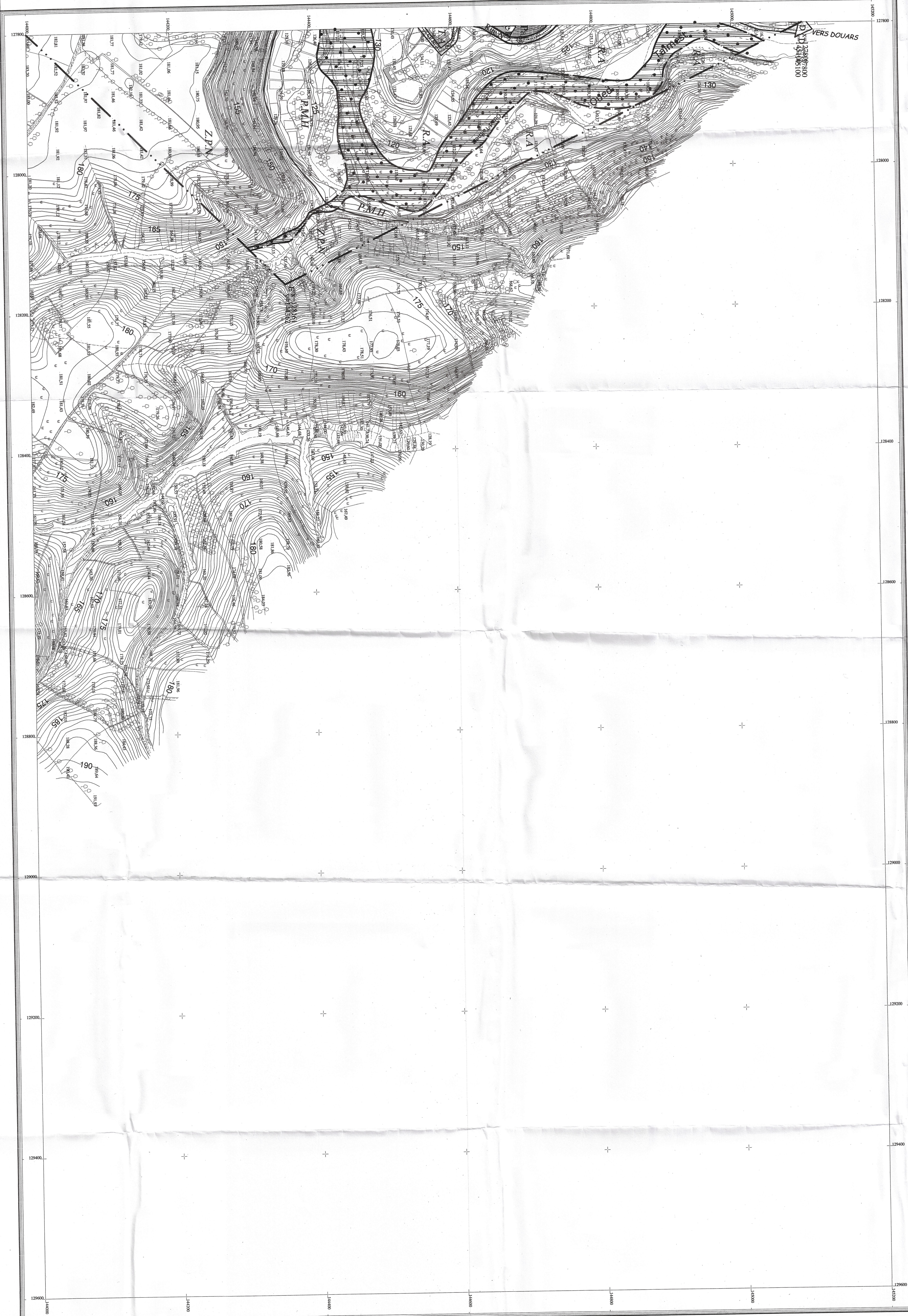
Modifié suite CC le 18/03/2014  
Vu par: LE DIRECTEUR DE L'AGENCE URBAINE D'ESSAOUIRA  
Signé:   
Le: 29 AVRIL 2014  
N°:   
M.A.S. (M/03/2011)  
Fait à: ESSAOUIRA  
Echelle: 1/2000  
HOMOLOGUÉ EN: DÉCRET N° 1.41.148 DU 31 JUILLET 2014.  
B.O N° 6383 DU 18 AOUT 2014.

LEGENDE

-  Vairie
-  Limite d'aménagement
-  Petite et moyenne hydraulique
-  Zone a risque: limite de crue de 100ans
-  Limite de secteur
-  Oued Talmeast
-  Parkings
-  Places
-  Zone d'hébergement touristique
-  Tissu ancien
-  Habitat collectif sur cour + artisanat + commerces sur petites parcelles
-  Habitat Dense Rural
-  Zone de Protection Naturelle
-  Espaces verts
-  Zone non aedificandi
-  Lignes de haute tension
-  Zone non aedificandi boisée
-  Reserve Agricole

EQUIPEMENTS

-  Equipements scolaires
-  Equipements administratifs et équipements socio-culturels
-  Equipements de santé
-  Mosquées
-  Cimetière musulman
-  Cimetière musulman et zaouia



AGENCE URBAINE D'ESSAOUIRA

الوكالة الحضرية للصويرة

المملكة المغربية  
وزارة التعمير وإعداد  
الوالب الوطني

ROYAUME DU MAROC  
Ministère de l'Urbanisme  
et de l'aménagement du Territoire National

المدينة: الصويرة  
الجماعة القروية: سديني عبد الجليل  
PROVINCE: ESSAOUIRA  
COMMUNE RURALE: SIDI ABDELLAH LIL

تصميم المدينة  
لمركز سديني عبد الجليل  
Plan d'aménagement  
du centre de Sidi Abdeljalil

N°:  
Méditerranéenne  
VUE PAR: LE DIRECTEUR DE L'AGENCE  
URBAINE D'ESSAOUIRA  
Signature:  
Le: 29 AVR 2014  
Feuille:  
F4/4  
Echelle:  
1/2000

HOMOLOGUÉ PAR: DÉCRET N° 2.44.1460 DU 25 JUILLET 2014,  
D.O. N° 8383 DU 18 AOÛT 2014.

LEGENDE

- Voirie
- Limite d'aménagement
- Petite et moyenne hydraulique
- Zone à risque : limite de crue de 100ans
- Limite de secteur
- Oued Talmest
- Parkings
- Places
- Zone d'hébergement touristique
- Tissu ancien
- T.A
- E
- H.D.R
- Z.P.N
- Espaces verts
- Zone non Aedificandi
- Lignes de haute tension
- Zone non Aedificandi boisée
- Reserve Agricole
- R.A.

- F1
- F2
- F3
- F4

EQUIPEMENTS

- Equipements scolaires
- Equipements administratifs et équipements socio-culturels
- Equipements de santé
- Mosquées
- Cimetière musulman
- Cimetière musulman et zaouia

